



Schriftgröße auf dieser Seite ändern:



FAIRWAY

- Golf-News
- Austrian Golf Open
- Ryder Cup, The Open
- St.Andrews
- Muirfield
- Royal Troon
- Trump Turnberry
- Forum
- Mitglieder-Verzeichnis
- Golfpartner-Börse

Spielberichte

- Österreich
- Deutschland
- Italien
- Schweiz
- Slowakei
- Slowakei
- Ungarn
- Frankreich
- Portugal
- Spanien
- Griechenland
- Schottland
- Irland
- Mauritius
- Seychellen
- USA
- Indoorgolf in Ö

Alle Golfclubs in Ö

- Golfhotels in Ö
- Golf Lessons
- Golf Bild
- Golf Kommentar
- Aktueller Golfwitz
- Aktuelles Golfzitat
- Golf-Shop
- Golf-ABC
- Golfbücher
- Links
- Partner
- Datenschutzerklärung
- Nutzungsbedingungen
- Werbung
- Impressum



Privatsphäre Einstellungen

Platzvorstellung

Spielbericht Golfclub Murau-Kreischberg

Ein wunderschöner Golfplatz im obersteirischen Murtal



Das Clubhaus des GC Murau-Kreischberg

Oktober 2018 - Der 18-Loch Platz des Golfclubs **Murau-Kreischberg** liegt in der Ortschaft **Sankt Georgen ob Murau** rund 5 km westlich (Mur aufwärts) der Bezirkshauptstadt Murau. Der Golfplatz liegt im Murtal unweit der Talstation des Skigebiets **Kreischberg** das unter anderem durch die Austragung der Snowboard WM 2003 und 2015 bekannt geworden ist. Der Golfplatz wird im Norden von der Mur und der Murauer Straße B97 begrenzt (wobei der Golfplatz ein paar Meter über dem Niveau der Mur und der B97 liegt). Im Süden begrenzt ein bewaldeter Hügel am Rande des Talbodens den Golfplatz - der Hügel kommt auf den Löchern 1 bis 3 und am Abschlag von Loch 9 ins Spiel. Alle übrigen Löcher liegen im flachen Talboden

des Murtals. Die Murtalbahn - eine Schmalspurbahn die von Unzmarkt in der Steiermark über Murau und Tamsweg bis nach Mauterndorf im Bundesland Salzburg führt - quert den Golfplatz.

Holzsägen & Murtalbahn

Die Front-Nine und die Back-Nine beginnen und enden jeweils beim Clubhaus. Das

Clubhaus liegt am westlichen Ende des Areal. Die Schleife der Front-Nine bildet im Wesentlichen die südliche Schleife - die Back-Nine dann die nördliche Schleife.

Die Zufahrt zum Golfplatz ist von der Murauer Straße beschildert - achten Sie bitte auf die Querung mit der Murtalbahn - die Eisenbahnkreuzungen sind nicht mit Schranken gesichert. Der Check-in erfolgt professionell - die Dame im Sekretariat ist sehr freundlich.



Annäherung Grün Loch 3 (Par 4, 280m)

Der Abschlag von Loch 1 (Par 4, 400m von gelb) liegt hinter dem Clubhaus. Und es geht gleich richtig zur Sache. Der Teeshot ist noch harmlos - es geht flach auf eine breite Landezone. Dann allerdings kommt von rechts ein Wasserhindern sehr weit rein ins Fairway und genau auf der Höhe dieser Engstelle steht auch noch ein singulärer Baum. Das Fairway biegt hier nach rechts und es geht ab dem Dogleg leicht bergauf. Links und rechts begrenzt Wald die Spielbahn, das Grün liegt leicht links eingekesselt von begrünten Hängen die oben in Wald übergehen. Nicht minder interessant geht es



Abschlag Loch 9 (Par 4, 425m)

auf Loch 2 (Par 4, 312m) weiter. Die Spielbahn liegt komplett im Wald und über dem Niveau des restlichen Golfplatzes. Zur Orientierung: Die Abschlagboxen liegen hinter bzw. oberhalb des Greenkeeperhauses - an dem wir später noch (auf der Vorderseite) vorbeikommen werden (Öoch 8). Die Abschlagboxen von Loch 3 (Par 4, 280m) liegen ebenfalls im Wald, man geht über in den Boden geschlagene Holztreppe hinauf zu den höhergelegenen Teeboxen. Der Abschlag führt wunderschön durch eine Waldschneise hinaus bzw. hinunter auf eine Landezone die wieder im Talboden und im freien Gelände liegt. Das Fairway biegt dann nach links zum Grün ab, links benachbart zum Grün liegt ein


wunderschöner Teich (einer von drei größeren Teichen am Platz), rechts wird das Grün gleich von drei Sandbunker verteidigt. Die Löcher oben im Wald hier am Platz des GC Murau-Kreischberg erinnern mich an die Sequenz der Spielbahnen im Wald am Platz des GC Bad Kleinkirchheim (die Löcher östlich des Clubhauses beginnend mit Loch 10).

Ein schöner Platz und ein Herbsttag wie aus dem Bilderbuch - Golferherz was willst du mehr

Jetzt quert man die Zufahrtsstraße zum Clubhaus und die Gleise der parallel dazu verlaufende Murtalbahn. Die nun folgenden Löcher 4,5 und 6 bilden eine kleine Schleife in der nordöstlichen Ecke des

Golfplatzes. Sie verlaufen im "offenen Gelände" - wobei der Platz aber gut angewachsen ist und Altbaumbestand aufweist, Baumstreifen trennen die Fairways voneinander. Loch 4 (Par 5, 469m) verläuft parallel zur Mur. Nach Loch 6 geht's über die Bahngleise und die Zufahrtsstraße wieder zurück zum Bereich von Grün 3 bzw Tee 7. Der Abschlag von Loch 7 (Par 3, 139m) führt über den Teich

Fotoalbum mit über 5.000 Golfphotos



Fairway2Hotel Online Gutscheine App

Warum volles Greenfee zahlen wenn's auch um die Hälfte geht ?
[» weiter ...](#)

der auch an Grün 3 grenzt. Im Unterschied zu Loch 3 kommt diesmal das Wasser aber direkt ins Spiel - der Teeshot führt der Länge nach über den langgezogenen Teich. Von der Länge her sollte das zwar kein Problem sein - aber zumindest mental scheint der Teich länger zu sein als er tatsächlich ist. Loch 8 (Par 5, 503m) führt auf der Vorderseite des Greenkeeperhauses vorbei. Laut Homepage wurde für die Greenkeeper Station ein dreihundert Jahre altes Bauernhaus revitalisiert. Loch 9 (Par 4, 425m) bringt Sie dann wieder zum Clubhaus zurück, wobei die Abschlagboxen entlegen auf einer Anhöhe oberhalb des Halfwayhauses und gleich unterhalb der Teeboxen von Loch 2 liegen. Das Grün von Loch 9 liegt an dem großen Teich neben dem Clubhaus an dem auch das Inselgrün von Loch 18 liegt. Beim Annäherungsschlag auf das Grün 9 sollte das Wasser allerdings nicht ins Spiel kommen auch wenn sich der Teich rechts vor dem Grün ein wenig in Richtung Fairway ausbuchtet.



Grün Loch 9

Das Inselgrün von Loch 18 vor dem Clubhaus als Highlight



Blick zurück von Grün Loch 14 (Par 3, 150m)

Loch 10 (Par 4, 268m) beginnt gegenüber vom Parkplatz und verläuft parallel zu den Gleisen der Murtalbahn. Vier Fairwaybunker und drei Grünbunker machen das vermeintlich leichte Loch doch zu einer Herausforderung. Das Grün ist links vorne von senkrechten Holzplanken/Palisaden begrenzt - so als ob da ein Wasserhindernis wäre - es gibt hier aber kein Wasser. Die Region Murau ist bekannt für seine Holzwirtschaft ("Holzwelt Murau") - deshalb spielt Holz in jeder Form auch am Golfplatz Murau-Kreischberg eine Rolle. Der Bezirk Murau ist der walddreichste Bezirk der Steiermark. An den Tees stehen beispielsweise 1-Meter große Holzsägen, diese dienen als Halterungen für die Infotafeln. Nach Loch 11 (Par 3, 158m) führt Loch 12 (Par 5, 469m) entlang der Mur. Das Grün wird von drei Sandbunker verteidigt. Das Fairway liegt ein paar Meter über dem Niveau der Mur, Baumreihen versperren allerdings die Sicht auf den Fluss. Die Fairway-Grenze ist hier mit Out-of-Bounds gepflückt. Trotz des guten Allgemeinzustandes des Golfplatzes Murau-Kreischberg ist das Fairway auf Loch 12 in keinem guten Zustand - kahle Flächen machen sich mitten im Fairway breit. Auch Teeboxen mit kahlen Flächen habe ich vereinzelt am Platz gesehen (z.B. Tee 6). Nach Loch 13 (Par 4, 326m) kommt auf Loch 14 (Par 3, 150m) wieder Wasser ins Spiel - es ist dies der dritte Teich am Platz. Der Teeshot führt auf ein Grün das rechts vom Teich begrenzt ist. In der Engstelle vor dem Grün liegen erschwerend zwei Sandbunker, rechts schmiegt sich der Teich weit ins Fairway rein, links verengt eine Baumreihe den Zugang zum Grün. Nach den beiden langen Löchern 15 (Par 4, 423m) und 16 (Par 5, 509m) geht es zurück über die Gleise der Murtalbahn Richtung Clubhaus. Loch 18 (Par 5, 462m) gipfelt im Inselgrün neben dem Clubhaus. Ein alleinstehender Baum in der Zone vor dem Teich erschwert entweder das Vorlegen oder das riskantere direkte Anspielen des Inselgrüns aus größerer Entfernung. Das Inselgrün wird teilweise von Schilf begrenzt, rechts hat auch noch ein Sandbunker Platz auf der Insel. Sportlich herausfordernd und optisch wunderschön liegt das Inselgrün direkt vor dem Clubhaus. Es ist damit auch mein Signature Hole des Golfplatzes Murau-Kreischberg.



Inselgrün Loch 18 (Par 5, 462m)

Zusammenfassung



Der 18-Loch Platz der **Golfclubs Murau-Kreischberg** liegt wunderschön im obersteirischen Murtal zwischen Murau und der Talstation des Skigebiets Kreischberg. Altbaumbestand, mehrere Teiche, viele Sandbunker und die schöne Berglandschaft machen die Golfrunde anspruchsvoll und lohnenswert.

Beurteilung aus der Sicht eines Greenfee-Gastes:

Anreise	1
Landschaft	1
Clubhaus	1
Personal Sekretariat	1
Übungsanlagen	n.g.
Platzdesign	1
Pflegezustand	2
Restaurant	n.g.
Wohlfühlfaktor	1
PreisLeistungsverhältnis	1
Homepage	1
TOTAL	1,11
(Schulnotensystem)	
n.g. nicht getestet	

Greenfee (Mo - So)	74,-
Par	72
Länge (m) (gelb)	6.002

Signature Hole:

- Loch 18 (Par 5, 462m) mit dem Inselgrün neben dem Clubhaus. Das Inselgrün wird teilweise von Schilf begrenzt, rechts hat auch noch ein Sandbunker Platz auf der Insel. Sportlich herausfordernd und optisch wunderschön liegt das Inselgrün direkt vor dem Clubhaus. Es ist damit auch mein Signature Hole des Golfplatzes Murau-Kreischberg.



Was bleibt noch in Erinnerung:

- Die schöne Berglandschaft im obersteirischen Murtals
- Die Holzsägen an den Teeboxen die als Halterungen für die Infotafeln dienen
- Die Murtalbahn (eine Schmalspurbahn) die den Platz quert

Golfclub Murau-Kreischberg



Das Clubhaus des GC Murau-Kreischberg



Bei Tee 1



Loch 1 (Par 4, 400m)



Dogleg Loch 1



Blick zurück von Grün Loch 1, im Hintergrund

links (leicht verdeckt) das Clubhaus



Loch 2 (Par 4, 312m)



Blick von Tee 2 über die Anlage. Unterhalb der Teeboxen liegt das Greenkeeperhaus, im Hintergrund links die Kirche von St. Georgen ob Murau



Auch Spass muss sein :-)



Loch 3 (Par 4, 280m)



Annäherung Grün Loch 3



Farbenpracht im Herbst



Blick von Grün 3 Richtung Loch 7



Achtung: Die Murtalbahn quert!



Loch 4 (Par 5, 469m)



Annäherung Grün Loch 4



Loch 5 (Par 3, 185m)




Hütte/WC an Loch 5



Grün Loch 5



Loch 6 (Par 4, 323m)



Loch 7 (Par 3, 139m)



Hütte an Loch 7



Grün Loch 7



Blick zurück von Grün 7



Loch 8 (Par 5, 503m)



Greenkeeper Station an Loch 8



Grün Loch 8



Abschlag Loch 9 (Par 4, 425m)



Gün Loch 9



Blick auf das benachbarte Inselgrün von Loch 18



Blick auf das Clubhaus




Am Weg zu Tee 10



Golfer - ausnahmsweise nicht aus Holz



Loch 10 (Par 4, 268m)



Annäherung Grün Loch 13 (Par 4, 326m)



Loch 14 (Par 3, 150m)



Blick zurück von Grün 14



Abschlag Loch 16 (Par 5, 509m)



Loch 17 (Par 3, 201m)



Übergroßer Golfball aus Stein bei Grün 17



Loch 18 (Par 5, 462m)



Murtalbahn neben Loch 18



Blick auf das Inselgrün von Loch 18



Blick vom Inselgrün 18 zum Clubhaus



Blick vom Inselgrün Richtung Parkplatz



Blick zurück auf das Inselgrün 18



Zurück im Clubhaus



Beim Parkplatz



Blick vom Parkplatz zurück zum Clubhaus

Artikel kommentieren

 druckerfreundliche Version

 suchen

 top