



**FAIRWAY**

- Golf-News
- Austrian Golf Open
- Ryder Cup, The Open
- St.Andrews
- Muirfield
- Royal Troon
- Trump Turnberry
- Forum
- Mitglieder-Verzeichnis
- Golfpartner-Börse

**Spielberichte**

- Österreich
- Deutschland
- Italien
- Schweiz
- Slowakei
- Slowakei
- Ungarn
- Frankreich
- Portugal
- Spanien
- Griechenland
- Schottland
- Irland
- Mauritius
- Seychellen
- USA
- Indoorgolf in Ö

**Aller Golfclubs in Ö**

**Golfhotels in Ö**

**Golf Lessons**

**Golf Bild**

**Golf Kommentar**

**Aktueller Golfwitz**

**Aktuelles Golfzitat**

**Golf-Shop**

**Golf-ABC**

**Golfbücher**

**Links**

**Partner**

**Datenschutzerklärung**

**Nutzungsbedingungen**

**Werbung**

**Impressum**



Privatsphäre  
Einstellungen

**Platzvorstellung**

## Royal Bled Golf Club - Kings Course

### Ein wunderschöner Championship-Platz der mitteleuropäischen Oberliga



Das Clubhaus des Royal Bled Golf Club

östlichen Ufer des Bleder Sees. Am Nordufer thront die Burg Bled hoch über den See, im westlichen Teil des Sees liegt eine kleine Insel mit einer Kirche drauf (eine beliebte Hochzeitskirche). Bled war schon zu Zeiten der

Habsburger (Maria Theresia) für seine heilende Wirkung (See, Quellen) bekannt, später war Bled die Sommerresidenz des jugoslawischen Königshauses und im Zweiten Weltkrieg hatte Tito in Bled eine repräsentative Villa am Seeufer. An Bled vorbei fließt der Fluss Save, der größte Fluss Sloweniens und Kroatiens. Die Save entspringt im Triglav Gebiet und mündet bei Belgrad in die Donau.

Bled liegt am östlichen Rand des Triglav Nationalparks. Der **Triglav** ist mit 2.864m der höchste Berg Sloweniens, er gehört zu den Julischen Alpen. Bekannte Wintersportorte wie die Pokljuka Hochebene hoch oberhalb von Bled (Biathlon) oder Kranska Gora/Podkoren (Ski Alpin) und Planica (Skifliegen) am südlichen/slowenischen Ende der Wurzenpassstraße liegen am Rande des Triglav Nationalparks.

Oktober 2019 - Der auf ca. 500m Seehöhe gelegene Luftkurort **Bled** in der Region Oberkrain/Gorenjska liegt im nordwestlichen Teil Sloweniens. Bled liegt Luftlinie nur ca. 35km südlich von Klagenfurt bzw. Villach und rund 50km nordwestlich von Sloweniens Hauptstadt Ljubljana (Laibach). Mit dem Auto ist Bled in einer Stunde entweder von Klagenfurt (über den Loiblpass) oder von Villach (über den Wurzenpass) erreichbar. Der schnellste Weg von Österreich nach Bled (50km/40min) führt allerdings von Villach durch den mautpflichtigen 8km langen Karawankentunnel der Karawanken Autobahn A11.

Die Ortschaft Bled liegt malerisch am östlichen Ufer des Bleder Sees. Am Nordufer thront die Burg Bled hoch über den See, im westlichen Teil des Sees liegt eine kleine Insel mit einer Kirche drauf (eine beliebte Hochzeitskirche). Bled war schon zu Zeiten der



Grün Loch 1 (Par 4, 343m)



Loch 5 (Par 5, 431m)

Alpen mit dem Triglav im Westen machen die Szenerie malerisch schön.

### Slowenischer Milliardär erweckt schlafende Schönheit und schafft ein Golf-Juwel

Als die Familie Šolak (**Dragan Šolak** ist Telekom Milliardär) im Jahr 2013 das Resort übernahm war es das erklärte Ziel der Neubesitzer einen Golfplatz und ein Clubhaus auf höchstem internationalen Niveau zu schaffen, der sich künftig auch für internationale Großevents eignen soll. Ursprünglich 1937 errichtet und 1972 von **Donald Harradine** umgebaut, wurde der **King's Course** einer Generalsanierung unterzogen. „Der Golfplatz war eine schlafende Schönheit, wir wollten sie zu Leben erwecken und der ganzen Welt als Juwel präsentieren“, erklärte **Gordana Šolak** anlässlich des Eröffnungsturniers.

Nach dem Check-in - bei dem Greenfeegästen ein Resort Pack bestehend aus Birdiebook, Tees, Ballmarkern, Bleistift und Scorecard überreicht wird - kommt man als Gast ins Staunen. Man bekommt eine vorbereitete Keycard mit dem eigenem Namen aufgedruckt ausgehändigt. Damit öffnen sich die Türen zum Umkleideraum und zum



Loch 7 (Par 4, 150m) mit den Karawanken

Kästchen. Dabei handelt es sich beim Umkleideraum eigentlich um ein großes Wohnzimmer mit gemütlicher Couch + Couchtisch, Zeitschriften, frischem Obst

### St.Andrews in Schottland



### Spielberichte

Fotos, Spielberichte und Kommentare von rund 200 Golfplätzen im In- und Ausland  
> [weiter ...](#)



Blick zurück vom Inselgrün 10

und einem riesengroßen Fernseher auf dem in meinem Fall gerade die Übertragung der Italien Open gelaufen ist (die dann Bernd Wiesberger gewonnen hat). Die Kästchen sind keine normalen Spints aus Metall - wie man sie etwa von Thermen kennt - sondern Holzkabinen. Wenn man die Keycard über das nahe Terminal zieht öffnet sich das dem Gast zugeordnete Kästchen - das auch mit einem Namenskärtchen des Greenfee-gastes versehen ist. Also alles sehr edel und meiner Meinung nach schon fast ein bisschen ein Overkill - insbesondere die Beschriftung der Keycards und der Kästchen mit den Gästenamen.

**Herrlicher Blick von Tee 2 auf die Burg von Bled**

Der Abschlag von Loch 1 (Par 4, 343m von gelb) liegt links (nordwestlich) vom Clubhaus, unweit und oberhalb des Schrankens der Zufahrtsstraße. Hier sollten Sie gleich den Driver aus Ihrem Bag nehmen. Die Landezone ist relativ breit obwohl links Wald das Fairway begrenzt und drei Fairwaybunker lauern. Weiter vorne sind dann noch zwei Grünbunker zu überwinden. Ein anspruchsvolles aber auch faires Loch zu Beginn einer interessanten und herausfordernden Golfrunde. Jetzt geht's steil bergauf zum Tee von Loch 2 (Par 5, 507m). Wie alle anderen Abschläge am Platz ist auch Tee 2 großzügig gestaltet mit fünf verschiedenen Abschlagzonen (schwarz, weiss, gelb, blau und rot).



Lake's House bei Loch 11

Spielbahn 2 ist ein Dogleg nach links und wieder ist entlang des gesamten Fairways auf der linken Seite Wald. Weiter außerhalb auf der linken Seite geht es fast senkrecht bergab - der Fluss Save hat sich hier meanderförmig ein Schlucht-artiges Flussbett gegraben. Vom Abschlag bzw. auch vom Grün von Loch 2 sieht man über die Schlucht wunderschön hinüber zur Burg von Bled. Loch 3 (Par 3, 152m) ist dann das erste Par 3 am Platz. Gleich drei Sandbunker und ein unduliertes Grün sorgen dafür dass einem die Herausforderungen nicht ausgehen. Grün Loch 3 liegt am nördlichsten Punkt der Anlage - jetzt geht's wieder zurück Richtung Clubhaus. Loch 4 (Par 4, 364m) und Loch 5 (Par 5, 431m) liegen wunderschön im halboffenen, Park-ähnlichen Gelände. Große Fairway- und Grünbunker mit mehreren Ausbuchtungen und stark undulierte Grüns prägen die Spielbahnen. Die nun folgenden Löcher 6 (Par 4, 299m), Loch 7 (Par 3, 150m) und Loch 8 (Par 4, 284m) teilen sich einen Wassergraben der jeweils im rechten Winkel die Fairways quert. Baumreihen begrenzen jeweils die Fairways. Sehr gut



Loch 14 (Par 4, 377m)

gefällt mir das Grün von Loch 8 - dieses ist erhöht und von wunderschönen Sandbunkern flankiert - eine Augenweide. Loch 9 (Par 4, 385m) führt parallel zu Loch 1 aber in entgegengesetzter Richtung zurück zum Clubhaus. Tee 9 liegt neben Tee 2 hoch über dem Fairway. Die Steigung zwischen Grün 1 und Tee 2 überwindet man hier am 9er Loch mit dem Teeshot als Gefälle. Ein wunderschönes Loch - das flache Fairway führt direkt bis zur Terrasse auf der Hinterseite des Clubhauses. Grün 9 und Grün 18 bilden ein riesengroßes Doppelgrün das von der Terrasse wunderschön eingesehen werden kann.



**Die Back-Nine beginnen gleich mit einem Paukenschlag - ein Par 3 mit einem Inselgrün**



Annäherung Grün Loch 16 (Par 5, 499m)

Die Teeboxen von Loch 10 (Par 3, 119m) liegen rechts (südöstlich) vom Clubhaus. Und die Back-Nine beginnen gleich mit einem Paukenschlag. Der Teeshot erfolgt nämlich leicht bergab auf ein nicht allzu großes Inselgrün. Wenn Sie dabei - so wie ich - auch noch vier Zuseher haben weil mich der Flight überholen hat lassen - dann ist dieser Teeshot ein echter Stresstest! Die erhöhten Abschlagboxen von Loch 11 (Par 4, 375m) liegen neben dem Lake's House - dies ist neben dem King's House (im Clubhaus) ein zweites Quartier direkt am Golfplatz. Gemeinsam mit Loch 12 (Par 5, 416m) bildet Loch 11 den östlichen Rand des King's Course. Die Spielbahnen sind aus dem Wald rausgeschnitten, der Charakter des Platzes hier in dieser Ecke

ist Parkland. Die engen Fairways führen auch dazu dass ich auf diesen Löchern mit Eisen abgeschlagen habe und der Driver im Bag blieb. Neben dem Abschlag von Loch 12 steht eine Erinnerungstafel mit einer kurzen History des seit 1937 bestehenden Platzes. Benachbart weiter im Osten von Loch 11 und 12 liegen die 9 Löcher des Lake's Course. Rechts von Loch 12 liegt das Greenkeeper House. An diesem neu errichteten Wirtschaftsgebäude ahnt man dass sehr viel Geld in die Golfanlage geflossen sein muss. Loch 13 (Par 3, 164m) ist dann eher zum Durchschnaufen. Dann folgt mit Loch 14 (Par 4, 377m) ein Hammerloch. Der Abschlag erfolgt von Teeboxen hoch über dem Niveau des Fairways. Die Spielbahn liegt in einer Senke und wird links von vier Teichen begrenzt die entlang des Fairways bis vor zum Grün für Gefahr sorgen. Die übernächste Spielbahn, Loch 16, geht dann

auf der anderen Seite der Teiche in umgekehrter Richtung wieder zurück. Die beiden Löcher in dieser Senke erinnern mich an den Platz des GC Föhrenwald bei Wiener Neustadt. So schön Loch 14 und Loch 16 auch sind - diese beiden Löcher passen nicht wirklich zum Parkland-Charakter des übrigen Platzes. Nach dem Grün von Loch 14 geht es hinauf (außerhalb der beschriebenen Senke) zu Loch 15 (Par 4, 335m), das Loch hat wieder typischen Parkland Charakter. Neben den Teeboxen steht ein wunderschönes Holzhäuschen mit überdachtem Eingangsbereich in dem sich die WCs befinden. Loch 16 (Par 5, 499m) führt dann - wie vorher schön erwähnt - auf der anderen Seite der (diesmal) drei Teiche zurück. Achtung: Das Wasser züngelt tief ins Fairway



Grün Loch 17 (Par 4, 426m)



Blick zurück von der Clubhausterrasse auf Loch 18 (Par 4, 387m)

Genießen Sie den Ausblick auf die umliegenden Berge und auf Grün 9/18 bei einem erfrischenden Getränk.

rein und singuläre, ausladende Bäume verkleinern den Spielraum. Zum Tee 17 geht es dann wieder hinauf und raus aus der Senke. Loch 17 (Par 4, 426m) hat wieder Parkland-Charakter. Das Loch ist extrem lange, es erstreckt sich am Plateau entlang der Kante zur beschriebenen Senke in der die beiden Spielbahnen 14 und 16 liegen. Loch 18 (Par 4, 387m) bringt Sie dann über ein auf beiden Seiten von Baumreihen begrenztes Fairway zurück zum Clubhaus. Ein singulärer Baum steht mittig in der Landezone des Teehots. Das Doppelgrün 18/9 liegt direkt neben der Clubhausterrasse. Die wunderschöne, interessante und abwechslungsreiche Golfrunde sollten Sie mit einem Aufenthalt auf der Clubhausterrasse ausklingen lassen.

### Zusammenfassung



jeweils auch Milliarden).

"Heaven on Earth" (der Himmel auf Erden) lautet der Werbespruch des **Royal Bled Golf Club** im Nordwesten von Slowenien am Rande des Triglav Nationalparks in der Nähe des Kurorts Bled. Großzügig angelegte Teeboxen, gepflegte, enge Fairways, große, modellierte Sandbunker und undulierte Grüns machen den 18 Loch King's Course zu einen herausfordernden Meisterschaftsplatz der keine Wünsche offen lässt. Royal Bled ordnet sich damit in die Oberliga der Golfplätze in Mitteleuropa ein (auf Augenhöhe mit dem Penati Golf Resort in der Slowakei oder dem Zala Springs Golf Resort in Ungarn - beide Resorts gehören

### Beurteilung aus der Sicht eines Greenfee-Gastes:

Anreise	1
Landschaft	1
Clubhaus	1
Personal Sekretariat	1
Übungsanlagen	1
Platzdesign	1
Pflegezustand	1
Restaurant	1
Wohlfühlfaktor	1
PreisLeistungsverhältnis	1
Homepage	1
TOTAL	1,00
(Schulnotensystem)	
n.g. nicht getestet	
Greenfee	150.-
Par	72
Länge (m) (gelb)	6.013

### Signature Hole:

Loch 14 (Par 4, 377m). Der Abschlag erfolgt von Teeboxen hoch über dem Niveau des Fairways. Die Spielbahn liegt in einer Senke und wird links von vier Teichen begrenzt die entlang des Fairways bis vor zum Grün für Gefahr sorgen.

### Was bleibt noch in Erinnerung:

- \* Das modern renovierte Clubhaus das noch das Flair von früher ausstrahlt
- \* die wunderschönen Berggipfel der Karawanken und der Julischen Alpen die einen malerischen Rahmen bilden
- \* Die Keycard und das Kästchen jeweils peronalisiert mit dem Namen des Greenfee-gastes
- \* Der Blick von Loch 2 über die Save Schlucht hinüber zur Burg Bled
- \* Loch 10 mit dem Inselgrün - ein Stresstest
- \* Die beiden Spielbahnen 14 und 16 in der Senke entlang der vier großen Teiche
- \* Die große Clubhausterrasse direkt vor dem Doppelgrün 9/18
- \* Der Luftkurort Bled mit den altherwürdigen Häusern am Bleder See
- \* Die Insel im Bleder See und die Burg Bled die hoch über dem See thront

[Royal Bled Golf Club](#)



*Der Kreisverkehr mit dem riesigen aufgeteeten Golfball vor der Zufahrt zum Royal Bled Golf Club*



*Der Parkplatz des Royal Bled Golf Club*



*Das Clubhaus des Royal Bled Golf Club*



*Clubhaus des Roayl Bled GC*



*Umkleideraum*



*Pro-Shop im Clubhaus des Royal Bled GC*



*Clubhaus mit Terrasse*



*Drivingrange Royal Bled GC*




*Loch 1 (Par 4, 343m)*



*Grün Loch 1*



*Blick von Tee 2 hinunter zu Grün 1*



*Loch 2 (Par 5, 507m)*



*Teeboxmarker am Royal Bled GC*



*Fairway 2*



*Blick hinüber auf die Burg Bled*



*Grün 2*



*Grün Loch 3 (Par 3, 152m)*



*Infotafel am Royal Bled GC*



*Loch 4 (Par 4, 364m)*



*Grün 4*



*Loch 5 (Par 5, 431m)*



*Schutzhütte bei Tee 5*



*Grün 5*



*Loch 6 (Par 4, 299m)*



*Grün Loch 7 (Par 3, 150m)*




*Grün Loch 8 (Par 4, 284m)*



*Loch 9 (Par 4, 385m)*



*Fairwaybunker auf Loch 9*



*Grün 9*



*Loch 10 (Par 3, 119m)*



*Blick zurück vom Inselgrün 10*



*Loch 11 (Par 4, 375m)*



*Lake's House bei Loch 11*



*Grün 11*



*Blick zurück von Grün 11*



*Am Weg zu Tee 12*



*Loch 12 (Par 5, 416m)*



*Hinweistafel an Tee 12*



*Greenkeeper House neben Fairway 12*



*Grün 12*



*Loch 13 (Par 3, 164m)*



*Infotafel Tee 13*



*Grün 13*



*Blick zurück von Grün 13*



*Loch 14 (Par 4, 377m)*



*Infotafel bei Tee 14*



*Grün 14*



*Bank + Infotafel am Tee 15*




*WC Häuschen bei Tee 15*



*Grün Loch 15 (Par 4, 335m)*



*Loch 16 (Par 5, 499m)*



*Fairway 16*



*Annäherung Grün 16*



*Blick zurück auf Grün 16*



*Loch 17 (Par 4, 426m)*



*Grün 17*



*Blick zurück von Grün17 Richtung Norden  
(Karawanken)*



*Loch 18 (Par 4, 387m)*



*Grün 18*



*Grün 18*



Blick von der Clubhausterrasse zurück zu Grün 18



Clubhausterrasse

Artikel kommentieren

 druckerfreundliche Version

 suchen

 top